











ERGÄNZUNGSSATZUNG  
"ZOTTISHOFEN WEST"  
IN ZOTTISHOFEN

1:500

ANHANG 1: BESTANDSPLAN BIOTOPTYPEN



ZEICHENERKLÄRUNG (innerhalb des Geltungsbereichs)

- |   |   |
|---|---|
|    | 33.41 Fettwiese mittlere Standorte                                  |
|    | 33.80 Zierrasen   |
|    | 35.64 Grasreiche, ausdauernde Ruderalvegetation                     |
|    | 37.30 Feldgarten  |
|    | 45.10 - 45.30 Laubbaum  |
|    | 60.21 Völlig versiegelte Straße oder Platz                          |
|   | 60.23 Weg oder Platz mit wassergebundener Decke, Kies oder Schotter |
|  | 60.25 Grasweg   |
|  | 60.41 Lagerplatz  |
|  | 60.60 Garten  |

